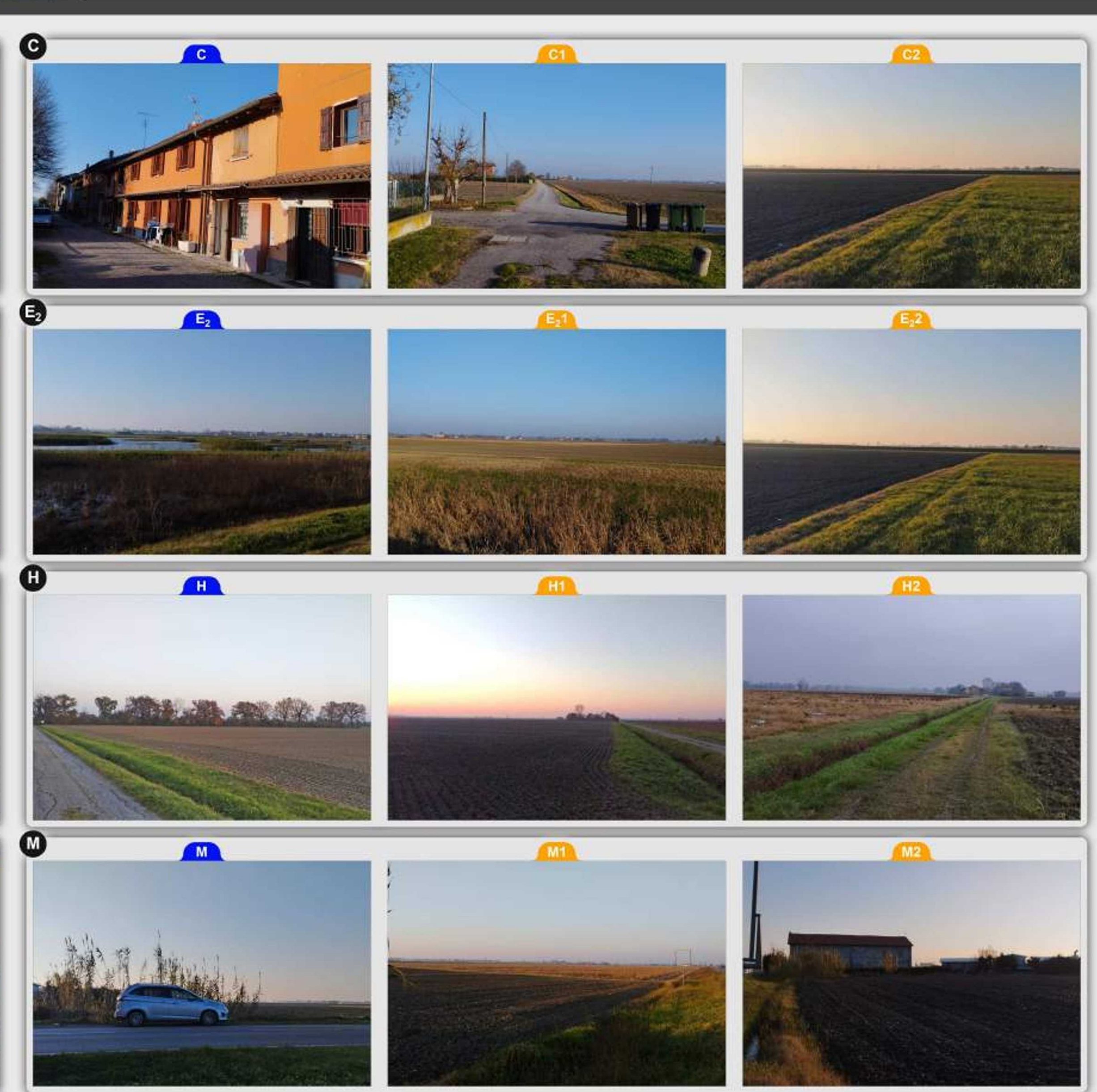

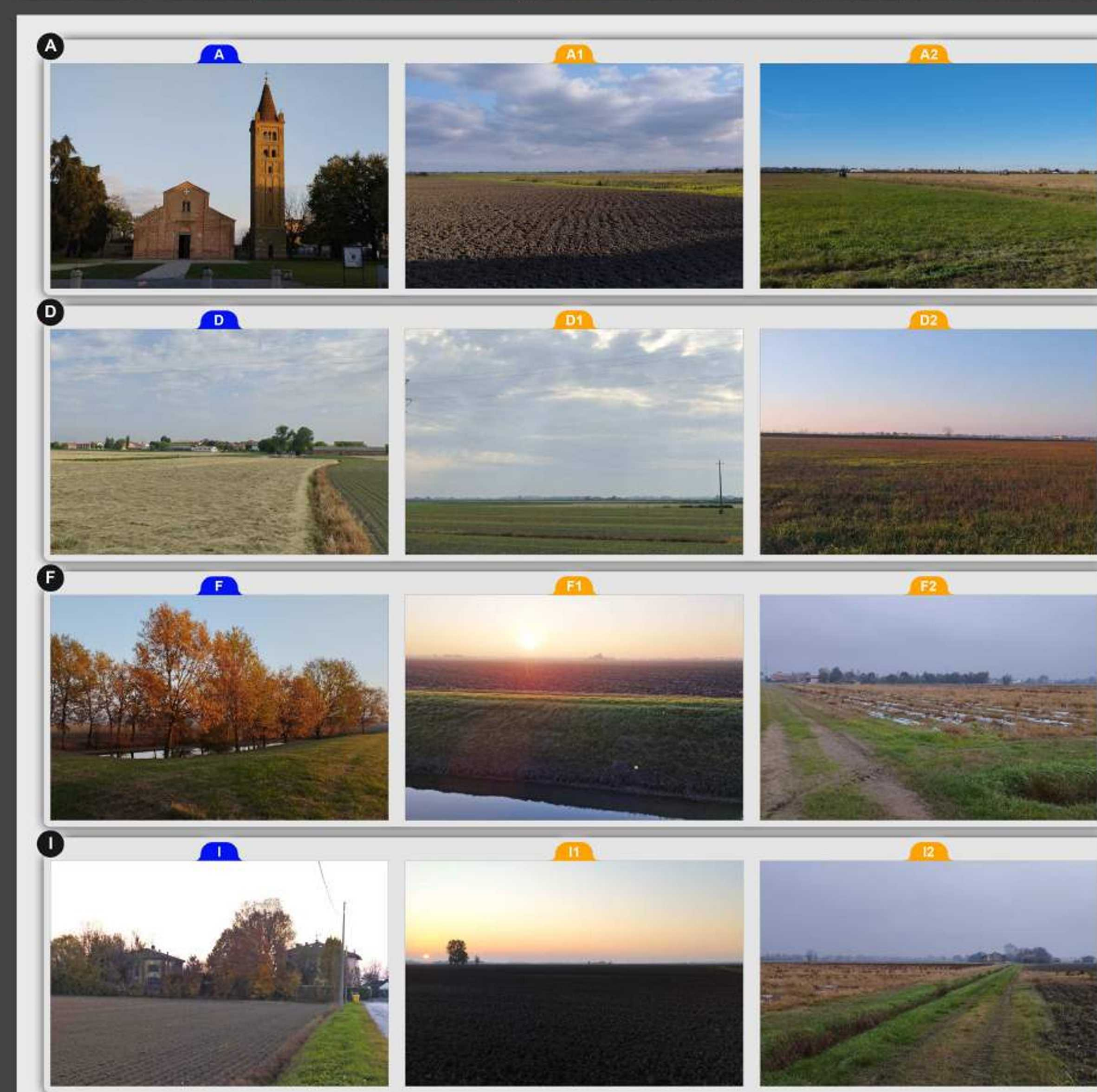


LEGENDA CARTA DEI VINCOLI UNIFICATA (COMUNI DI SALA BOLOGNESE E CALDERARA DI RENO)

- A :** Chiesa e campanile: Categoria A (N.A. del PUG: Titolo III Tutela dell'identità storico-culturale del territorio e dell'Ambiente) è contenuta all'interno di un perimetro (Tutela con provvedimento Digs. 42/2004) al cui interno sono contenuti altri fabbricati Categoria B1 (N.A. del PUG: Titolo III Tutela dell'identità storico-culturale del territorio e dell'Ambiente). Inoltre nell'area strettamente contigua alla chiesa ricade un altro vincolo (Area di accertata e rilevante consistenza archeologica e concentrazione di materiali archeologici - 05SC Scheda dei Vincoli).
- B :** Edificio: Categoria B1 (N.A. del PUG: Titolo III Tutela dell'identità storico-culturale del territorio e dell'Ambiente).
- C :** Complesso Edifici: Categoria B1 (N.A. del PUG: Titolo III Tutela dell'identità storico-culturale del territorio e dell'Ambiente). La strada d'accesso (Via Sant'Antonio) rientra negli Ambiti di particolare interesse storico (12SC Scheda dei Vincoli).
- D-F-G-H-I :** Macero: Tutela delle risorse ambientali e paesaggistiche.
- E :** Area umida rientra nelle Zone di tutela dei caratteri ambientali di laghi, bacini e corsi d'acqua.
- L-M :** Macero e Alberature rientrano all'interno delle Tutele paesaggistiche: Maceri di livello comunale e Alberi monumentali e di rilevanti dimensioni.



Progetto di realizzazione di un impianto agrivoltaico integrato con un sistema di accumulo e opere connesse nei Comuni di Sala Bolognese (BO), Calderara di Reno (BO) e San Giovanni in Persiceto (BO) denominato "Pratello"



Elaborato: Paisaggio : intervisibilità e PUG

Numero foglio

IDENTIFICAZIONE ELABORATO

Livello progettazione	Codice elaborato	Data	Scala	REV.
Definitivo	PRASS003-01	21/11/2024	Varie	01

Società: Sunstore S.r.l.

